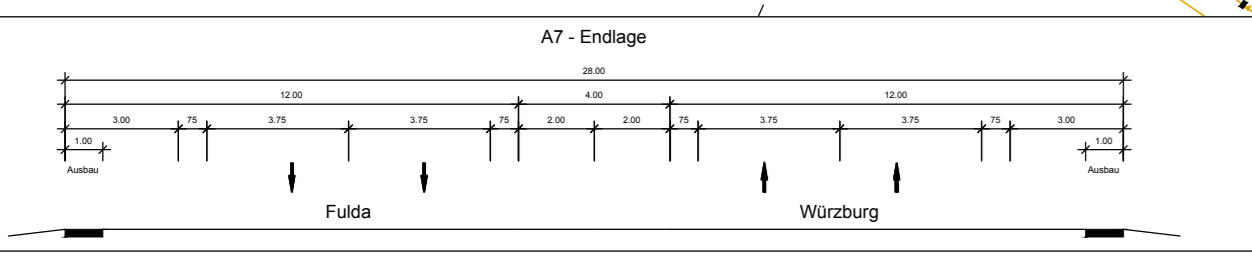


BW 665a
 ASB-Nr. 6126657
 Talbrücke Rothof

Kr. km (A 7) 665+320,28
 Kr. € 100 ggn
 Stützweite 411,82 m
 L.H. ≥ 4,70 m
 Br. zw. d. Gel. neu 36,10 m
 BR. Kl. nach DIN EN 1991-2 wird erneuert

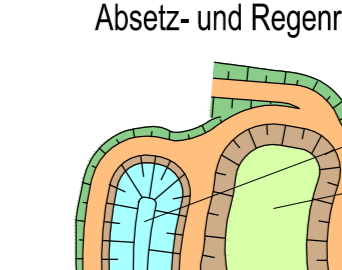
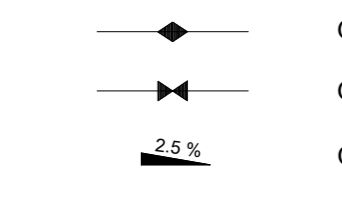
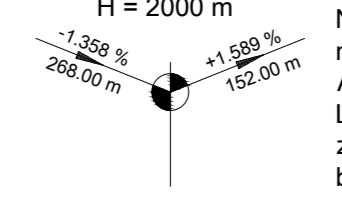
Regierungsbezirk Unterfranken
 Landkreis Würzburg
 Gemeinde Rottendorf
 Gemarkung Rottendorf

Regierungsbezirk Unterfranken
 Landkreis Würzburg
 Gemeinde Estenfeld
 Gemarkung Estenfeld



ZEICHENERKLÄRUNG

- Einschnittsböschung
- Entwässerungsmulde
- Bankett
- Fahrbahn
- Mittelstreifen
- Fahrbahn
- Bankett
- Dammböschung
- Entwässerungsmulde
- Geländemodellierung
- Wirtschaftsweg / Baustraße
- Tabuflächen
- Katastergrenzen
- Vermessung
- Bahnlinie
- Schutzzaun
- Brückenwiderlager



- Abwasserleitung
- Wasserleitung
- Elektro - Freileitung
- Elektro - Erdkabel
- Fernmeldeleitung
- BAB-Fernmeldeleitung
- Lichtwellenleiter
- Gasleitung

- verlegte Leitungen:
- BAB-Fernmeldeleitung
- Lichtwellenleiter
- Gasleitung

- Nr. des Bauwerksverzeichnis
- 1.1 Straßen, Wege, Zufahrten
- 2.1 Bauwerke und Anlagen
- 3.1 Entwässerung
- 4.1 Leitungen (Anlagen Dritter)
- 5.1 Sonstige Anlagen

Planergänzung vom 11.07.2016 ersetzt Unterlage 5 Blatt 1

Nr.	Art der Änderung	Datum	Name
1	Öffentlicher Feld- und Waldweg westlich ASB/RHB 665-1R ergänzt	11.07.2016	Weigelt

Entwurfsbearbeitung:	Datum	Zeichen
JBG Gauff Ingenieure H.P. Gauff Ingenieure GmbH & Co. KG - JBG Beuthener Straße 41-43 Tel. (0911) 9409-0	bearbeitet gezeichnet geprüft	März 2015 März 2015 März 2015

Freistaat Bayern	Unterlage	5
Autobahndirektion Nordbayern	Blatt Nr.	1E
	Datum	Zeichen

FESTSTELLUNGSENTWURF	bearbeitet	gezeichnet	geprüft
BAB A 7 Fulda - Würzburg			
Abschnitt: AS Würzburg/Estenfeld bis AK Biebelried	Gz: 422	März 2015	Zeller
Ersatzneubau der Talbrücke Rothof BW 665a	Gz: 4222	März 2015	Mager

Lageplan	
Bau-km 664+750 - Bau-km 665+350 (Endlage)	
Maßstab:	1 : 1.000

Aufgestellt und geprüft:
 Nürnberg, den 20.04.2016
 Autobahndirektion Nordbayern

Stadelmaier
 Stadelmaier, Baudirektor